

1

## ¿Qué ha pasado en las cuencas de los ríos Cauca y San Jorge?



**27 de agosto/2021:** rompimiento del jarillón del río Cauca en Cara de Gato (San Jacinto del Cauca).

**02 de marzo/2022:** desbordamiento del río Cauca en Cara de Gato, tras sobrepasar el jarillón y generar nuevo rompimiento.

**Febrero - Marzo de 2022:**



**Excesos de lluvia** en la cuenca del río Cauca.



**Altos niveles** en el río Cauca, cercanos a los máximos históricos (2000-2020).

2

## ¿Qué ha pasado recientemente (11-12 de abril)?



**Descenso** de lluvias con respecto a días anteriores.



**Estabilización** de niveles del río Cauca (tramo Valdivia-Pinillos).



**Ascenso** de niveles en las cuencas del río San Jorge y Bajo Magdalena.



## Reporte comunitario



**Inundaciones** en áreas de drenaje con conexión a Cara de Gato en las comunidades de: (i) Sincelejo, Caracol y Berlín San Matías (Ayapel) por desbordamiento del caño



San Matías, (ii) Pasifueres por el caño Rabón, y (iii) El Chupo (San Benito Abad) por desbordamiento del caño Viloría.



**Ascenso de niveles** en los caños Viloría (Cecilia-Ayapel y El Chupo-San Benito Abad), Barro (Ayapel), Seheve (Ayapel), Rabón (La Plaza-San Benito Abad) y San Matías (Caracolí).

3

## ¿Qué esperamos (12-13 de abril)?



**Probabilidad de lluvias** hacia sectores del Alto San Jorge y Bajo Nechí.



**Descenso** del río Cauca desde Valdivia hasta Pinillos.

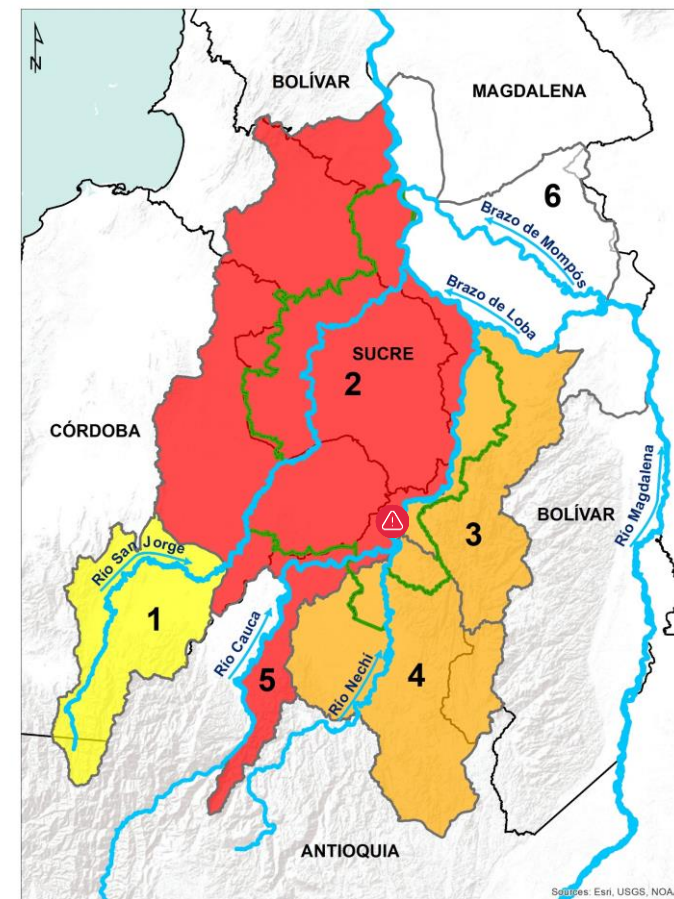


**Ascenso** del río San Jorge, caños con conexión al río Cauca y Bajo Magdalena.



## Recomendaciones

- Especial atención en puntos históricos de desborde en los municipios de Tarazá, Cáceres, Caucasia y Nechí.
- Especial atención a la persistencia del ascenso en los caños con conexión a Cara de Gato (Gil, San Matías, Rabón y Viloría).
- Estar atentos a la información oficial emitida por los consejos de gestión de riesgo, así como a las alertas emitidas por el CRPA de La Mojana.



**PARA TOMAR ACCIÓN: 2)** Bajo San Jorge (caños Gil, San Matías, Rabón y Viloría); **3)** Cauca entre Nechí y Cara de Gato; **5)** Cauca (Valdivia-Nechí) y **(Puntual)** Nechí - Cara de Gato (San Jacinto del Cauca), en el Bajo Cauca

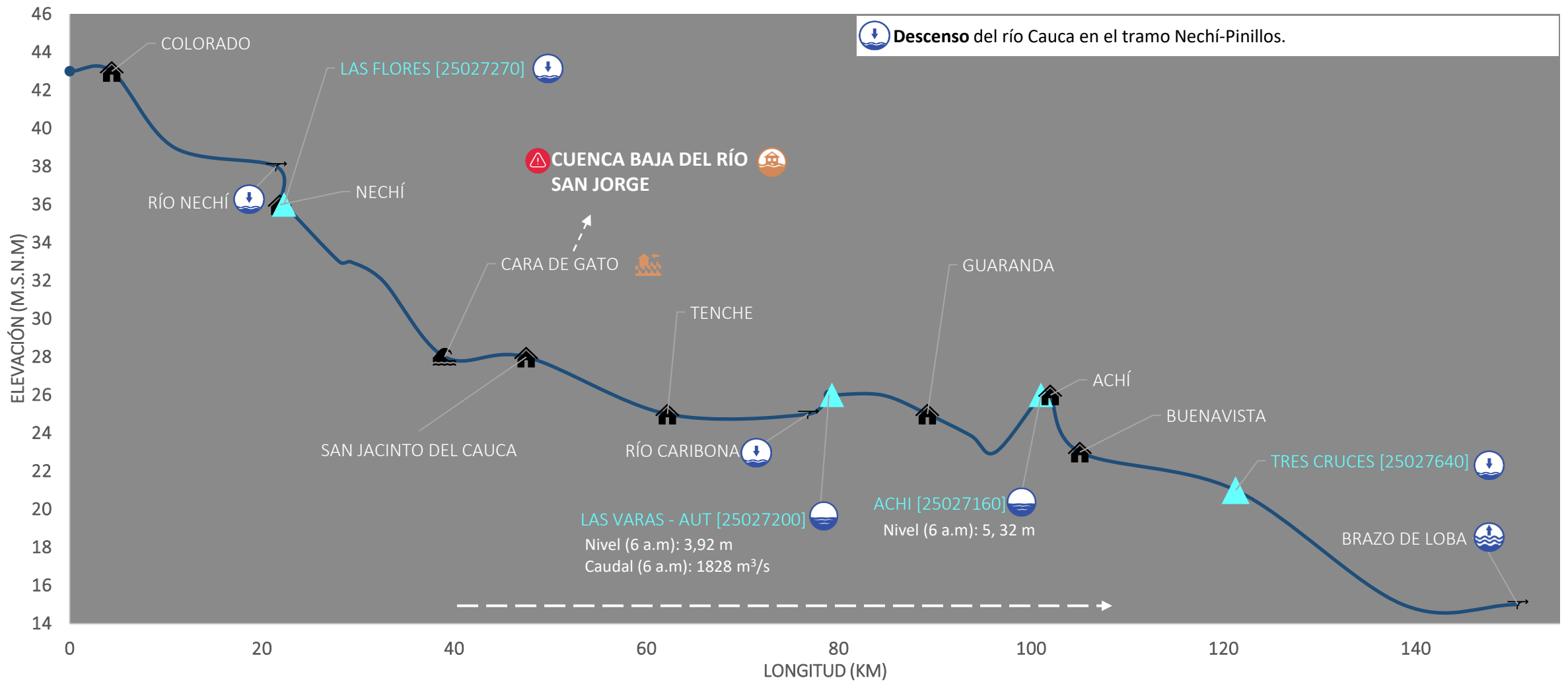


**PARA PREPARARSE: 4)** Bajo Nechí



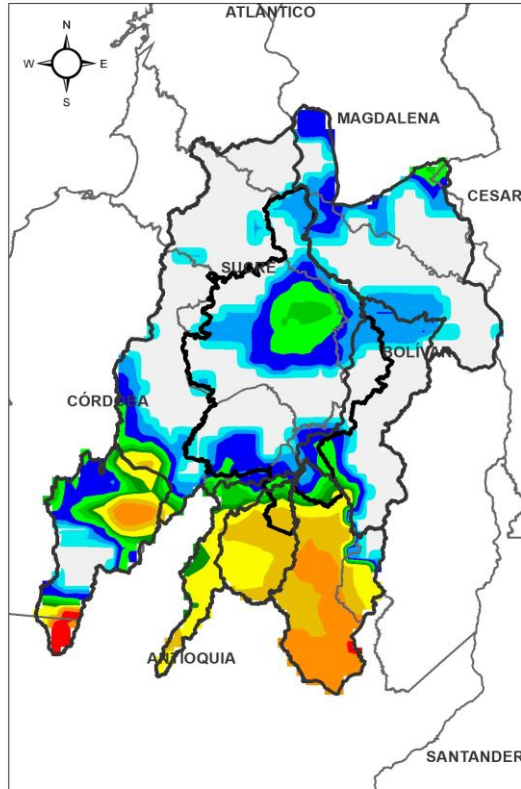
**PARA INFORMARSE: 3)** Alto San Jorge

### III. Condiciones hidrológicas actuales en el río Cauca (tramo Nechí-Pinillos)

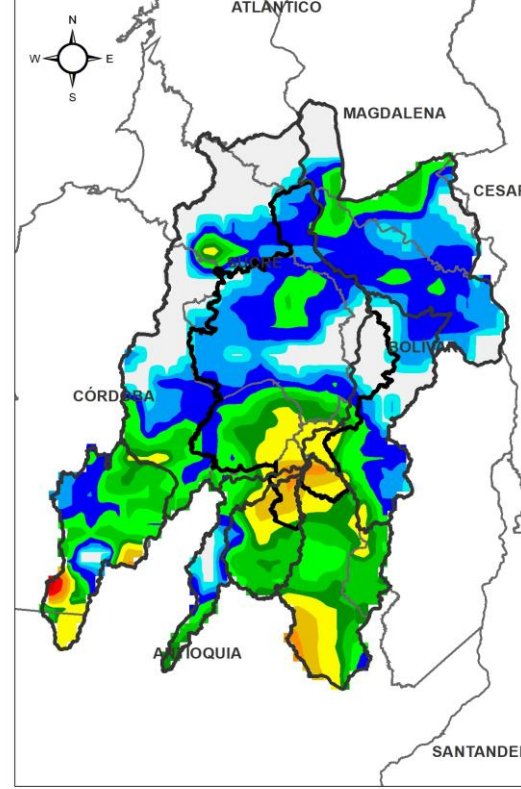


PUNTOS DE INTERÉS RÍO CAUCA (TRAMO NECHÍ-MAGANGUÉ)		ALERTAS HIDROLÓGICAS		CONDICIONES HIDROLÓGICAS		ZONAS DE EMERGENCIA	
	Estación hidrológica IDEAM		Alerta ROJA Para tomar acción		Niveles en ascenso		Inundación por desbordamiento
	Población		Alerta NARANJA Para prepararse		Niveles en descenso		Inundación por rompimiento margen derecha
	Rompedero		Alerta AMARILLA Para informarse		Niveles estables		Inundación por rompimiento margen izquierda (Mojana)
	Confluencia		Condiciones NORMALES Sin alerta		Tránsito de creciente		

## PRONÓSTICO PARA EL 12 DE ABRIL Y 13 DE ABRIL



ACUMULADO DEL 12 AL 13 DE ABRIL



ACUMULADO DEL 13 AL 14 DE ABRIL



- **Noche del 12 de abril y madrugada del 13 de abril:** lluvias en el alto san Jorge y Bajo Nechí, también, sobre zonas de los municipios de Sucre, Nechí, Ayapel y San Jacinto del Cauca.
- **Mañana del 13 de abril:** parcialmente nublado, sin lluvias.
- **Tarde del 13 de abril:** parcialmente nublado, sin lluvias.
- **Noche del 13 de abril y madrugada del 14 de abril:** lluvias al sur de la región mojanera, Bajo Magdalena, Alto San Jorge y Bajo Nechí.

**Equipo de trabajo Centro regional de Pronóstico  
y Alertas Tempranas de LA MOJANA**

Elaborado por:  
**NATALIA MUÑOZ**, Hidróloga  
**AARÓN OMAÑA**, Meteorólogo

[www.corpomojana.gov.co](http://www.corpomojana.gov.co)  
**Correo Electrónico:**  
[corpomojana@corpomojana.gov.co](mailto:corpomojana@corpomojana.gov.co)  
Cra. 21 # 21 A – 44 San Marcos - Sucre  
Teléfono: (+575) 295 5347

**YOLANDA GONZALEZ HERNÁNDEZ**,  
Directora General IDEAM.  
**MARTHA CECILIA CADENA**,  
Jefe Oficina del Servicio de Pronósticos y Alertas  
[www.ideam.gov.co](http://www.ideam.gov.co)

**Correos electrónicos:**  
[servicio@ideam.gov.co](mailto:servicio@ideam.gov.co),  
[alertas@ideam.gov.co](mailto:alertas@ideam.gov.co)

Calle 25 d # 96b - 70, piso 3. Bogotá, D.C.  
Teléfono: 307 5625 ext. 1334 - 1336.

**LILIANA QUIROZ**, Directora General de la Corporación para el Desarrollo Sostenible de La Mojana y el San Jorge-CORPOMOJANA.

**RAQUEL GARAVITO**, Gerente del Fondo Adaptación

**JIMENA PUYANA**, Gerente Nacional de Desarrollo Sostenible del PNUD